Ministero delle Infrastrutture e dei Trasporti
Capitaneria di porto di Gallipoli
TEL.(+39) 0833/266862 - FAX (+39) 0833/264023 - email: gallipoli@guardiacostiera.it - cpgallipoli@mit.gov.it – pec: cp-gallipoli@pec.mit.gov.it

Ordinanza n° 49/2016

Il Capitano di Fregata (CP) sottoscritto, Capo del Circondario marittimo e Comandante del porto di Gallipoli:

Vista la delibera del Comitato Istituzionale dell'Autorità di Bacino della Puglia n. 39 del 30 novembre 2005 di approvazione del Piano di Assetto Idrogeologico regionale, comprensivo delle successive modifiche ed integrazioni;

Vista la segnalazione di pericolo prevenuta da privato, relativa ad una situazione di instabilità della costa in corrispondenza delle grotte dei "Monaci" e del "Diavolo" sita sul lungomare Galilei del Comune di Gallipoli;

Visto il foglio prot. n. 10458 datato 02 maggio 2014, con il quale questo Comando metteva a conoscenza il Comune di Gallipoli riguardo la riferita situazione di pericolo e chiedeva a quella civica Amministrazione di far conoscere provvedimenti e le azioni che aveva intenzione di intraprendere a tutela della pubblica incolumità. Tale corrispondenza veniva inoltrata, altresì, all'Autorità di Bacino della Puglia, tenuto conto dell'assenza di perimetrazione della zona oggetto della segnalazione nel Piano Stralcio per l'Assetto Idrogeologico;

Vista la nota prot. n. 6289 datata 22 giugno 2014 dell'Autorità di Bacino della Puglia con cui veniva trasmesso il Verbale redatto all'esito del sopralluogo effettuato congiuntamente a rappresentanti dell'Ufficio Coordinamento strutture tecniche provinciali Tranto/Brindisi/Lecce della Ragione Puglia nella zona oggetto di segnalazione;

Visti i fogli prot. n. 13153 datato 29 maggio 2014, prot. n. 18699 datato 21 luglio 2014, prot. n. 21144 datato 14 agosto 2014, prot. n. 27148 datato 13 ottobre 2014, prot. n. 28472 datato 23 ottobre 2014, prot. n. 33510 datato 10 dicembre 2014, prot. n. 6962 datato 10 marzo 2015, prot. n. 12275 datato 30 aprile 2015, prot. n.15577 datato 25 maggio 2015, prot. n. 21396 datato 15 luglio2015 e, da ultimo, prot. n. 6917 datato 18 marzo 2016, tutti senza alcun riscontro, con i quali questo Comando invitava e sollecitava il Comune di Gallipoli a far tenere ogni utile notizia in ordine alle azioni e cautele intraprese a tutela della pubblica incolumità, non da ultimo, la richiesta di produzione di adeguata relazione tecnica redatta a firma di geologo incaricato da quel Comune ed attestante lo stato di sicurezza delle zone costiere del territorio di giurisdizione, attesa la perimetrazione così come rilevabile dal "Piano di Bacino stralcio per l'assetto idrogeologico";

Vista la Legge 10 aprile 2015, n. 17 della Regione Puglia, recante: "*Disciplina della tutela e dell'uso della costa*";

Vista l'Ordinanza n. 115/2015 in data 13 ottobre 2015 della Capitaneria di porto di Gallipoli;

Vista l' Ordinanza n. 48/2016 in data 30 maggio 2016, relativa alla disciplina della navigazione nell'ambito del Compartimento marittimo di Gallipoli e la disciplina della sicurezza balneare nel Circondario marittimo di Gallipoli;

Vista l'Ordinanza balneare della Regione Puglia in data 02 maggio 2016;

Vista l'ulteriore segnalazione di pericolo relativa ad una situazione di instabilità della costa in prossimità della località denominata "Grotta dei Monaci" sul lungomare Galilei del Comune di Gallipoli pervenuta foglio prot. n. 27/32 – 2/2016 in data 24 maggio 2016 della Stazione Carabinieri di Gallipoli;

Ritenuto necessario dover garantire la pubblica incolumità e i prioritari interessi correlati alla sicurezza della navigazione ed alla salvaguardia della vita umana in mare, con riferimento alle situazioni di sfaldamento della costa che possono interessare, anche potenzialmente, i prospicienti specchi acquei;

Visti gli articoli 17, 30 e 81 del Codice della Navigazione e l'art. 59 e 524 del relativo Regolamento per l'esecuzione del Codice della Navigazione;

Visti gli articoli 40, 41 e 42 del Decreto Legislativo 30 marzo 1999, n. 96, nonché gli articoli 104 e 105 del Decreto Legislativo 31 marzo 1998, n. 112;

Visti gli atti di ufficio;

RENDE NOTO

1. Lo specchio acqueo di seguito meglio individuato e fino ad una distanza di metri 10 (dieci) dal tratto di costa, ricadente nel territorio della marina di Gallipoli, potrebbe essere interessato da fenomeni di movimenti franosi:

ZONA A (cartografia in allegato 1)	
DENOMINAZIONE LOCALITA' INTERESSATE	Marina di Gallipoli Località Cotriero
COORDINATE GEOGRAFICHE (DATUM WGS 84)	Dal punto A) Lat. 39° 58' 37.34'' N Long. 018° 00' 31.46'' E al punto B) Lat. 39° 58' 37.67'' N Long. 018° 00' 30.13'' E

2. Lo specchio acqueo di seguito meglio individuato e fino ad una distanza di metri 10 (dieci) dal tratto di costa, ricadente nel territorio della marina di Gallipoli, potrebbe essere interessato da fenomeni di movimenti franosi:

ZONA B (cartografia in allegato 2)	
DENOMINAZIONE LOCALITA' INTERESSATE	Marina di Gallipoli Località Pizzo

COORDINATE GEOGRAFICHE (DATUM WGS 84)	Dal punto C) Lat. 39° 58’ 46.63‘’ N Long. 018° 00’ 23.62’’ E al punto D) Lat. 39° 58’ 47.96’’ N Long. 018° 00’ 22.61’’ E

3. Lo specchio acqueo di seguito meglio individuato e fino ad una distanza di metri 10 (dieci) dal tratto di costa, ricadente nel territorio della marina di Gallipoli, potrebbe essere interessato da fenomeni di movimenti franosi:

ZONA C (cartografia in allegato 3)	
DENOMINAZIONE LOCALITA’ INTERESSATE	Marina di Gallipoli Località San Giovanni alla Pedata
COORDINATE GEOGRAFICHE (DATUM WGS 84)	Dal punto E) Lat. 40° 03’ 02.48‘’ N Long. 017° 59’ 47.76’’ E al punto F) Lat. 40° 03’ 05.40’’ N Long. 017° 59’ 39.66’’ E

4. Lo specchio acqueo di seguito meglio individuato e fino ad una distanza di metri 20 (venti) dal tratto di costa, ricadente nel territorio della marina di Gallipoli, potrebbe essere interessato da fenomeni di movimenti franosi:

ZONA D (cartografia in allegato 4)	
DENOMINAZIONE LOCALITA’ INTERESSATE	Marina di Gallipoli Località Lungomare Galilei
COORDINATE GEOGRAFICHE (DATUM WGS 84)	Dal punto G) Lat. 40° 03’ 10.98‘’ N Long. 017° 59’ 26.95’’ E al punto H) Lat. 40° 03’ 14.36’’ N Long. 017° 59’ 11.87’’ E

5. Lo specchio acqueo di seguito meglio individuato circostante le seguenti coordinate geografiche fino ad una distanza di metri 10 (dieci) dal tratto di costa, ricadente nel territorio della marina di Gallipoli, potrebbe essere interessato da fenomeni di movimenti franosi:

ZONA E (cartografia in allegato 5)	
DENOMINAZIONE LOCALITA’ INTERESSATE	Marina di Gallipoli Località “Scoglio del Campo”
COORDINATE GEOGRAFICHE (DATUM WGS 84)	Punti: I) Lat. 40° 03’ 09.14‘’ N Long. 017° 58’ 08.62’’ E L) Lat. 40° 03’ 10.33’’ N Long. 017° 58’ 07.25’’ E M) Lat. 40° 03’ 16.09‘’ N Long. 017° 58’ 09.48’’ E N) Lat. 40° 03’ 15.34’’ N Long. 017° 58’ 12.76’’ E

6. Lo specchio acqueo di seguito meglio individuato e fino ad una distanza di metri 5 (cinque) dal tratto di costa, ricadente nel territorio della marina di Gallipoli, potrebbe essere interessato da fenomeni di movimenti franosi:

ZONA F (cartografia in allegato 6)	
DENOMINAZIONE LOCALITA' INTERESSATE	Marina di Gallipoli Località Fontanelle – Via Fiume
COORDINATE GEOGRAFICHE (DATUM WGS 84)	Dal punto O) Lat. 40° 03' 35.89'' N Long. 017° 59' 28.14'' E al punto P) Lat. 40° 03' 43.70'' N Long. 017° 59' 38.87'' E

7. Lo specchio acqueo di seguito meglio individuato e fino ad una distanza di metri 10 (dieci) dal tratto di costa, ricadente nel territorio della marina di Gallipoli, potrebbe essere interessato da fenomeni di movimenti franosi:

ZONA G (cartografia in allegato 7)	
DENOMINAZIONE LOCALITA' INTERESSATE	Marina di Gallipoli Località San Leonardo
COORDINATE GEOGRAFICHE (DATUM WGS 84)	Dal punto Q) Lat. 40° 03' 49.86'' N Long. 017° 59' 42.18'' E al punto R) Lat. 40° 03' 58.14'' N Long. 017° 59' 50.75'' E

8. Lo specchio acqueo di seguito meglio individuato e fino ad una distanza di metri 10 (dieci) dal tratto di costa, ricadente nel territorio della marina di Gallipoli, potrebbe essere interessato da fenomeni di movimenti franosi:

ZONA H (cartografia in allegato 8)	
DENOMINAZIONE LOCALITA' INTERESSATE	Marina di Gallipoli Località San Leonardo
COORDINATE GEOGRAFICHE (DATUM WGS 84)	Dal punto S) Lat. 40° 04' 09.23'' N Long. 018° 00' 09.14'' E al punto T) Lat. 40° 04' 14.56'' N Long. 018° 00' 12.96'' E

9. Lo specchio acqueo di seguito meglio individuato e fino ad una distanza di metri 10 (dieci) dal tratto di costa, ricadente nel territorio della marina di Gallipoli, potrebbe essere interessato da fenomeni di movimenti franosi:

ZONA I (cartografia in allegato 9)	
DENOMINAZIONE LOCALITA' INTERESSATE	Marina di Gallipoli Località Lido Conchiglie – Montagna Spaccata
COORDINATE GEOGRAFICHE (DATUM WGS 84)	Dal punto U) Lat. 40° 06' 41.33'' N Long. 018° 00' 26.68'' E al punto V) Lat. 40° 06' 47.29'' N Long. 018° 00' 17.20'' E

10. Lo specchio acqueo di seguito meglio individuato e fino ad una distanza di metri 20 (dieci) dal tratto di costa, ricadente nel territorio della marina di Gallipoli, potrebbe essere interessato da fenomeni di movimenti franosi:

ZONA L (cartografia in allegato 10)	
DENOMINAZIONE LOCALITA' INTERESSATE	Marina di Gallipoli Località Lido Conchiglie – Montagna Spaccata
COORDINATE GEOGRAFICHE (DATUM WGS 84)	Dal punto V) Lat. 40° 06' 47.29'' N Long. 018° 00' 17.20'' E al punto Z) Lat. 40° 06' 49.68'' N Long. 018° 00' 13.72'' E

ORDINA

ART. 1
Interdizione dell'area, prescrizioni e divieti di carattere generale

Con decorrenza immediata, fermi restando i divieti e gli obblighi scaturenti dalle disposizioni di cui alla Ordinanza balneare emessa dalla Regione Puglia ed alla Ordinanza di Sicurezza Balneare del Circondario Marittimo di Gallipoli, nonché gli ulteriori obblighi e divieti derivanti dalle vigenti disposizioni in materia, negli specchi acquei individuati dalle coordinate geografiche e fino alle distanze indicate nel **"RENDE NOTO"** – meglio individuabili negli allegati dal n. 1 al n. 9 parte integrante del presente provvedimento – sono vietate la balneazione, la navigazione, la sosta e l'ancoraggio di tutte le unità navali in genere, la pesca professionale e/o sportiva con qualunque tecnica nonché l'espletamento di qualsivoglia attività subacquea e di superficie professionale e/o ludico sportiva connessa agli usi del mare, nonché ogni altra attività direttamente e/o di riflesso connessa agli usi del mare.

ART. 2
Disposizioni per punti a terra

Il Comune di Gallipoli, nel cui territorio ricadono le zone di mare di cui al **"RENDE NOTO"**, oltre ad adottare i necessari provvedimenti amministrativi restrittivi per l'accesso ai tratti di costa interessati, provveda ad installare e mantenere idonea cartellonistica monitoria, redatta anche in più lingue, riportante i divieti di cui all'articolo 1 e l'esatta indicazione del pericolo esistente.

ART. 3
Sanzioni

I contravventori alla presente Ordinanza, per i fatti costituenti violazione delle prescrizioni impartite al fine di tutelare i suddetti beni giuridici, saranno perseguiti ai sensi dell'art. 650 del Codice penale e dell'art. 1231 del Codice della Navigazione.
Ove i fatti non costituiscono reato, si procederà ai sensi dell'art. 1164 del Codice della Navigazione, ovvero, ricorrendone i presupposti, dell'art. 53, comma 3, del Codice della Nautica da diporto o delle atre pertinenti norme in materia.
E' fatto obbligo a chiunque osservare e far osservare la presente ordinanza, la cui pubblicazione verrà assicurata mediante l'affissione all'albo dell'ufficio, l'inclusione alla

pagina “ordinanze” del sito istituzionale www.guardiacostiera.it/gallipoli/ordinanze, nonché l’opportuna diffusione tramite i locali organi di informazione.

Gallipoli, **30 maggio 2016**

IL COMANDANTE
C.F.(CP) Attilio Maria DACONTO

Allegato 1

Ministero delle Infrastrutture e dei Trasporti
CAPITANERIA DI PORTO – GUARDIA COSTIERA
GALLIPOLI



Ministero delle Infrastrutture e dei Trasporti
CAPITANERIA DI PORTO – GUARDIA COSTIERA
GALLIPOLI

Comune:	Gallipoli (LE)
Località:	Marina di Gallipoli Località Cotriero

Dati Catastali:	**Foglio di mappa:**	**Particelle:**
	40	708

Coordinate:	**Nord**	**Est**
A	39°58’37,34’’	018°00’31,45’’
B	39°58’37,67’’	018°00’30.13’’

ORTOFOTO	**STRALCIO S.I.D.**

Descrizione criticità ambientale:
Area caratterizzata ad elevata e molto elevata pericolosità geomorfologica (PG2 – PG3)

Provvedimenti/apprestamenti interdittivi adottati			
	Segnalazione con cartellonistica		Interdizione spiaggia con segnaletica verticale
	Interdizione viabilità veicolare mediante guard-rail		Interdizione specchio acqueo antistante con boe
	Interdizione viabilità pedonale mediante cartellonistica		

Ministero delle Infrastrutture e dei Trasporti
CAPITANERIA DI PORTO – GUARDIA COSTIERA
GALLIPOLI

Ministero delle Infrastrutture e dei Trasporti
CAPITANERIA DI PORTO – GUARDIA COSTIERA
GALLIPOLI

Comune:	Gallipoli (LE)
Località:	Marina di Gallipoli Località Pizzo

Dati Catastali:	**Foglio di mappa:**	**Particelle:**
	40	708

Coordinate:	**Nord**	**Est**
C	39°58’46,63’’	018°00’23,62’’
D	39°58’47,96’’	018°00’22,61’’

ORTOFOTO	**STRALCIO S.I.D.**

Descrizione criticità ambientale:
Area caratterizzata ad elevata e molto elevata pericolosità geomorfologica (PG2 – PG3)

Provvedimenti/apprestamenti interdittivi adottati			
	Segnalazione con cartellonistica		Interdizione spiaggia con segnaletica verticale
	Interdizione viabilità veicolare mediante guard-rail		Interdizione specchio acqueo antistante con boe
	Interdizione viabilità pedonale mediante cartellonistica		

Ministero delle Infrastrutture e dei Trasporti
CAPITANERIA DI PORTO – GUARDIA COSTIERA
GALLIPOLI

Ministero delle Infrastrutture e dei Trasporti
CAPITANERIA DI PORTO – GUARDIA COSTIERA
GALLIPOLI

Comune:	Gallipoli (LE)
Località:	Marina di Gallipoli Lungomare Galilei – Grotte Monaci e del Diavolo

Dati Catastali:	**Foglio di mappa:**	**Particelle:**
	15	23

Coordinate:	**Nord**	**Est**
E	40°03’02,48’’	017°59’47,76’’
F	40°03’05,40’’	017°59’39,66’’

ORTOFOTO	**STRALCIO S.I.D.**
	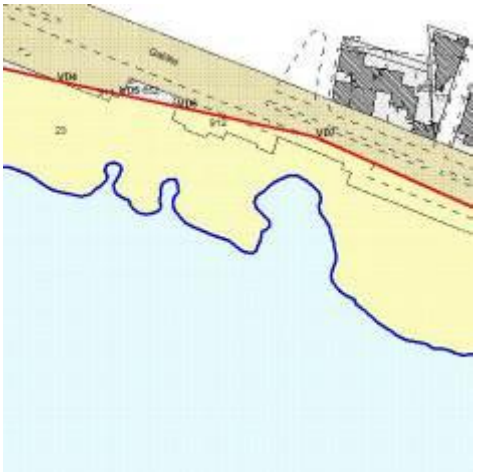

Descrizione criticità ambientale:
Area caratterizzata ad elevata e molto elevata pericolosità geomorfologica (PG2 – PG3)

Provvedimenti/apprestamenti interdittivi adottati			
	Segnalazione con cartellonistica		Interdizione spiaggia con segnaletica verticale
	Interdizione viabilità veicolare mediante guard-rail		Interdizione specchio acqueo antistante con boe
	Interdizione viabilità pedonale mediante cartellonistica		

Ministero delle Infrastrutture e dei Trasporti
CAPITANERIA DI PORTO – GUARDIA COSTIERA
GALLIPOLI

Ministero delle Infrastrutture e dei Trasporti
CAPITANERIA DI PORTO – GUARDIA COSTIERA
GALLIPOLI

Comune:	Gallipoli (LE)
Località:	Marina di Gallipoli Lungomare Galileo Galilei

Dati Catastali:	**Foglio di mappa:**	**Particelle:**
	46	1658, 1659, 1660, 1662

Coordinate:	**Nord**	**Est**
G	40°03’10,98’’	017°59’26,95’’
H	40°03’14,36’’	017°59’11,87’’

ORTOFOTO

STRALCIO S.I.D.



Descrizione criticità ambientale:
Area caratterizzata ad elevata e molto elevata pericolosità geomorfologica (PG2 – PG3)

Provvedimenti/apprestamenti interdittivi adottati			
	Segnalazione con cartellonistica		Interdizione spiaggia con segnaletica verticale
	Interdizione viabilità veicolare mediante guard-rail		Interdizione specchio acqueo antistante con boe
	Interdizione viabilità pedonale mediante cartellonistica		

Ministero delle Infrastrutture e dei Trasporti
CAPITANERIA DI PORTO – GUARDIA COSTIERA
GALLIPOLI

Ministero delle Infrastrutture e dei Trasporti
CAPITANERIA DI PORTO – GUARDIA COSTIERA
GALLIPOLI

Comune:	Gallipoli (LE)
Località:	Marina di Gallipoli Località scoglio del Campo

Dati Catastali:	**Foglio di mappa:**	**Particelle:**
	46	1699

Coordinate:	**Nord**	**Est**
I	40°03’09,14’’	017°58’08,62’’
L	40°03’10,33’’	017°58’07,25’’
M	40°03’16,09’’	017°58’09,48’’
N	40°03’15,34’’	017°58’12,76’’

ORTOFOTO

STRALCIO S.I.D.

Descrizione criticità ambientale:
Area caratterizzata ad elevata e molto elevata pericolosità geomorfologica (PG2 – PG3)

Provvedimenti/apprestamenti interdittivi adottati			
	Segnalazione con cartellonistica		Interdizione spiaggia con segnaletica verticale
	Interdizione viabilità veicolare mediante guard-rail		Interdizione specchio acqueo antistante con boe
	Interdizione viabilità pedonale mediante cartellonistica		

Ministero delle Infrastrutture e dei Trasporti
CAPITANERIA DI PORTO – GUARDIA COSTIERA
GALLIPOLI

Ministero delle Infrastrutture e dei Trasporti
CAPITANERIA DI PORTO – GUARDIA COSTIERA
GALLIPOLI

Comune:	Gallipoli (LE)
Località:	Marina di Gallipoli Località Fontanelle – via Fiume

Dati Catastali:	**Foglio di mappa:**	**Particelle:**
	9	122, 146, 147, 255

Coordinate:	**Nord**	**Est**
O	40°03’35,89’’	017°59’28,14’’
P	40°03’43,70’’	017°59’38,87’’

ORTOFOTO

STRALCIO S.I.D.

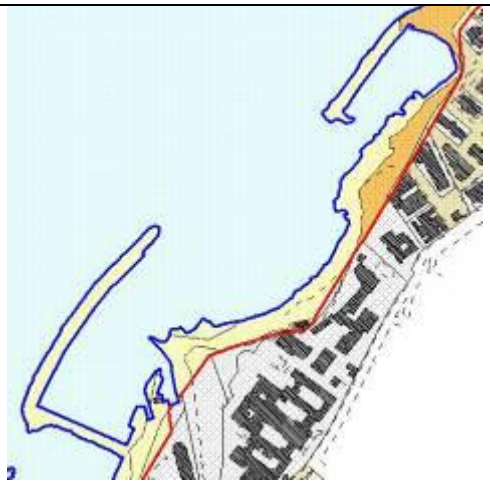

Descrizione criticità ambientale:
Area caratterizzata ad elevata e molto elevata pericolosità geomorfologica (PG2 – PG3)

Provvedimenti/apprestamenti interdittivi adottati			
	Segnalazione con cartellonistica		Interdizione spiaggia con segnaletica verticale
	Interdizione viabilità veicolare mediante guard-rail		Interdizione specchio acqueo antistante con boe
	Interdizione viabilità pedonale mediante cartellonistica		

Ministero delle Infrastrutture e dei Trasporti
CAPITANERIA DI PORTO – GUARDIA COSTIERA
GALLIPOLI

Ministero delle Infrastrutture e dei Trasporti
CAPITANERIA DI PORTO – GUARDIA COSTIERA
GALLIPOLI

Comune:	Gallipoli (LE)
Località:	Marina di Gallipoli Località San Leonardo

Dati Catastali:	**Foglio di mappa:**	**Particelle:**
	9	3, 116, 117, 118, 229, 255

Coordinate:	**Nord**	**Est**
Q	40°03’49,86’’	017°59’42,18’’
R	40°03’58,14’’	017°59’50,75’’

ORTOFOTO

STRALCIO S.I.D.

Descrizione criticità ambientale:
Area caratterizzata ad elevata e molto elevata pericolosità geomorfologica (PG2 – PG3)

Provvedimenti/apprestamenti interdittivi adottati			
	Segnalazione con cartellonistica		Interdizione spiaggia con segnaletica verticale
	Interdizione viabilità veicolare mediante guard-rail		Interdizione specchio acqueo antistante con boe
	Interdizione viabilità pedonale mediante cartellonistica		

Ministero delle Infrastrutture e dei Trasporti
CAPITANERIA DI PORTO – GUARDIA COSTIERA
GALLIPOLI

Ministero delle Infrastrutture e dei Trasporti
CAPITANERIA DI PORTO – GUARDIA COSTIERA
GALLIPOLI

Comune:	Gallipoli (LE)
Località:	Marina di Gallipoli Località San Leonardo

Dati Catastali:	**Foglio di mappa:**	**Particelle:**
	6	1,348,424,425

Coordinate:	**Nord**	**Est**
S	40°04’09,23’’	018°00’09,14’’
T	40°04’14,56’’	018°00’12,96’’

ORTOFOTO

STRALCIO S.I.D.

Descrizione criticità ambientale:
Area caratterizzata ad elevata e molto elevata pericolosità geomorfologica (PG2 – PG3)

Provvedimenti/apprestamenti interdittivi adottati			
	Segnalazione con cartellonistica		Interdizione spiaggia con segnaletica verticale
	Interdizione viabilità veicolare mediante guard-rail		Interdizione specchio acqueo antistante con boe
	Interdizione viabilità pedonale mediante cartellonistica		

Ministero delle Infrastrutture e dei Trasporti
CAPITANERIA DI PORTO – GUARDIA COSTIERA
GALLIPOLI

Ministero delle Infrastrutture e dei Trasporti
CAPITANERIA DI PORTO – GUARDIA COSTIERA
GALLIPOLI

Comune:	Gallipoli (LE)
Località:	Marina di Gallipoli Località Lido Conchiglie – Montagna Spaccata

Dati Catastali:	**Foglio di mappa:**	**Particelle:**
	1	611,612, 613, 614
	36	288

Coordinate:	**Nord**	**Est**
U	40°06’41,33’’	018°00’26,68’’
V	40°06’47,29’’	018°00’17,20’’

ORTOFOTO

STRALCIO S.I.D.

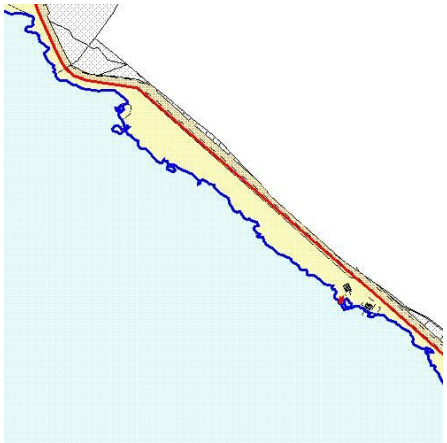

Descrizione criticità ambientale:
Area caratterizzata ad elevata e molto elevata pericolosità geomorfologica (PG2 – PG3)

Provvedimenti/apprestamenti interdittivi adottati			
	Segnalazione con cartellonistica		Interdizione spiaggia con segnaletica verticale
	Interdizione viabilità veicolare mediante guard-rail		Interdizione specchio acqueo antistante con boe
	Interdizione viabilità pedonale mediante cartellonistica		

Ministero delle Infrastrutture e dei Trasporti
CAPITANERIA DI PORTO – GUARDIA COSTIERA
GALLIPOLI

Ministero delle Infrastrutture e dei Trasporti
CAPITANERIA DI PORTO – GUARDIA COSTIERA
GALLIPOLI

Comune:	Gallipoli (LE)
Località:	Marina di Gallipoli Località Lido Conchiglie – Montagna Spaccata

Dati Catastali:	**Foglio di mappa:**	**Particelle:**
	1	611,612, 613, 614
	36	288

Coordinate:	**Nord**	**Est**
V	40°06’47,29’’	018°00’17,20’’
Z	40°06’49,68’’	018°00’13,72’’

ORTOFOTO

STRALCIO S.I.D.

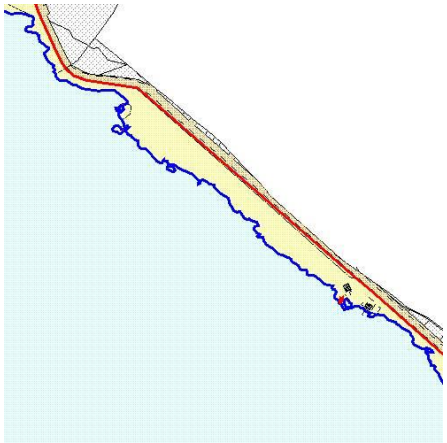

Descrizione criticità ambientale:
Area caratterizzata ad elevata e molto elevata pericolosità geomorfologica (PG2 – PG3)

Provvedimenti/apprestamenti interdittivi adottati			
	Segnalazione con cartellonistica		Interdizione spiaggia con segnaletica verticale
	Interdizione viabilità veicolare mediante guard-rail		Interdizione specchio acqueo antistante con boe
	Interdizione viabilità pedonale mediante cartellonistica		