73014 – Gallipoli (LE), 15 MAG 2014
P.D.C.: STV (CP)C.IASELLA ☎ 0833/266862 - int. 117

*Ministero*
*delle Infrastrutture e dei Trasporti*
**Capitaneria di porto di Gallipoli**

Servizio Personale Marittimo Attività Marittime e Contenzioso
Sezione Demanio Ambiente e Contenzioso
Indirizzo telegrafico: **COMPAMARE GALLIPOLI**
Indirizzo PEC: **cp-gallipoli@pec.mit.gov.it**

**All'** ELENCO INDIRIZZI ALLEGATO

Prot. n°03.03.09/ 11839 – Allegati: n° 01

**ARGOMENTO:** Porticciolo di Novaglie ricadente nel territorio del Comune di Alessano (LE) – Situazioni di pericolo connesse a dissesti idrogeologici ed instabilità della costa – Ordinanza n. 23 /2014 della Capitaneria di porto di Gallipoli.-

Per quanto possa formare oggetto di specifiche determinazioni e/o valutazioni, si trasmette, in allegato, l'Ordinanza n. 23/2014 in data 15 maggio 2014 relativa all'argomento.

I Comandi dipendenti vogliano dare la massima diffusione della stessa presso i circoli nautici, associazioni di categoria e ulteriori sodalizi ricadenti nella propria giurisdizione territoriale.-

*IL COMANDANTE*
*C.F. (CP) Attilio Maria DACONTO*

PC Comp4
G:\Ordinanze\Def\Porticciolo Novaglie\TxOrdinanza.doc

Ministero delle Infrastrutture e dei Trasporti
Capitaneria di porto di Gallipoli
TEL.(+39) 0833/266862 - FAX (+39) 0833/264023 - email: gallipoli@guardiacostiera.it - cpgallipoli@mit.gov.it – pec: cp-gallipoli@pec.mit.gov.it

# Ordinanza n° 23 /2014

Il Capitano di Fregata (CP) sottoscritto, Capo del Circondario marittimo e Comandante del porto di Gallipoli:

**Vista** la delibera del Comitato Istituzionale dell'Autorità di Bacino della Puglia n. 39 del 30 novembre 2005 di approvazione del Piano di Assetto Idrogeologico regionale, comprensivo delle successive modifiche ed integrazioni;

**Visti** i fogli prot. n. 22425 del 17 agosto 2012, n. 32476 del 03 novembre 2012, n. 6308 in data 08 marzo 2013 con i quali questo Comando, invitava il Comune di Alessano ed il Comune di Corsano, a verificare le situazioni di pericolo connesse a dissesti idrogeologici ed instabilità della costa del territorio di giurisdizione, come rilevabili dal Piano di Bacino Stralcio per l'assetto idrogeologico redatto dall'Autorità di Bacino della Puglia;

**Vista** la nota prot. n. 50006 del 07 giugno 2013 della Prefettura di Lecce, Area Protezione Civile, Difesa Civile e Soccorso Pubblico, in ragione di quanto rappresentato da questo Comando con la corrispondenza di cui innanzi è cenno, chiedeva ai Comuni costieri di conoscere i tratti interessati da rischio idrogeologico oggetto di lavori di messa in sicurezza sollecitando, nel contempo l'emanazione di provvedimenti interdittivi;

**Vista** la Legge 23 giugno 2006 n. 17 della Regione Puglia, recante: "*Disciplina della tutela e dell'uso della costa*";

**Vista** la Ordinanza balneare emessa dalla Regione Puglia in data 23 aprile 2013;

**Vista** l'Ordinanza n. 14/2013 in data 23 maggio 2013, relativa alla disciplina della navigazione e della sicurezza balneare nel Circondario marittimo di Gallipoli;

**Visto** il foglio prot. n. 3075 del 06 febbraio 2014 con il quale questa Capitaneria sollecitava i Comandi dipendenti a prendere contatti con i Comuni costieri al fine di accertare le situazioni di pericolo connesse a dissesti idrogeologici ed instabilità della costa del territorio di giurisdizione, come rilevabili dal Piano di Bacino Stralcio per l'assetto idrogeologico redatto dall'Autorità di Bacino della Puglia;

**Vista** l'Ordinanza n. 29/90 in data 14 giugno 1990, relativa alla disciplina del Porticciolo di Novaglie;

**Vista** la concessione demaniale n. 3680 rilasciata in data 16 maggio 2007 dalla Capitaneria di porto di Gallipoli a favore del Comune di Corsano al fine di mantenere lo scalo d'alaggio per attività di tiro a secco e varo imbarcazioni ad uso pubblico esistente all'interno del porticciolo di Novaglie;

**Visto** il rapporto di servizio n. 01/2014 in data 20 marzo 2014 redatto da militari in servizio presso l'Ufficio Locale marittimo di Tricase;

**Considerato** che i richiamati sopralluoghi hanno confermato la situazione di potenziale pericolo per la pubblica e privata incolumità come riportata nel Piano di Bacino Stralcio per l'assetto idrogeologico redatto dall'Autorità di Bacino della Puglia;

**Ritenuto** necessario dover garantire la pubblica incolumità e i prioritari interessi correlati alla sicurezza della navigazione ed alla salvaguardia della vita umana in mare, con riferimento alle situazioni di sfaldamento della costa che possono interessare, anche potenzialmente, i prospicienti specchi acquei;

**Visti** gli articoli 17, 30 e 81 del Codice della Navigazione e l'art. 59 e 524 del relativo Regolamento per l'esecuzione del Codice della Navigazione;

**Visti** gli articoli 40, 41 e 42 del Decreto Legislativo 30 marzo 1999, n. 96, nonché gli articoli 104 e 105 del Decreto Legislativo 31 marzo 1998, n. 112;

**Visti** gli atti di ufficio;

## RENDE NOTO

Lo specchio acqueo di seguito meglio individuato e fino ad una distanza di metri 3 (tre) dai tratti di costone roccioso costituenti l'imboccatura del porticciolo di Novaglie, ricadente nel territorio della marina di Alessano potrebbe essere interessato da fenomeni di movimenti franosi:

| **ZONA A (cartografia in allegato 1)** | |
|---|---|
| DENOMINAZIONE LOCALITA' INTERESSATE | Porticciolo della Marina di Novaglie |
| COORDINATE GEOGRAFICHE (DATUM WGS 84) | Dal punto A) Lat. 39° 51' 37,86" N<br>Long. 018° 23' 30,46" E<br>(Marina di Novaglie)<br>al punto B) Lat. 39° 51' 36,83" N<br>Long. 018° 23' 30,64" E<br>(Capo di Leuca)<br>Dal punto C) Lat. 39° 51' 37,71" N<br>Long. 018° 23' 29,95" E<br>(Marina di Novaglie)<br>al punto D) Lat. 39° 51' 36,684" N<br>Long. 018° 23' 29,544" E<br>(Capo di Leuca) |

## ORDINA

### ART. 1
### Interdizione dell'area, prescrizioni e divieti di carattere generale

Con decorrenza immediata, fermi restando i divieti e gli obblighi scaturenti dalle disposizioni di cui alla Ordinanza balneare emessa dalla Regione Puglia e di cui alla Ordinanza di Sicurezza Balneare del Circondario Marittimo di Gallipoli, nonché gli ulteriori obblighi e divieti derivanti dalle vigenti disposizioni in materia, negli specchi acquei individuati dalle coordinate geografiche e fino alle distanze indicate nel **"RENDE NOTO"** – meglio individuabili nell'allegato 1 parte integrante del presente provvedimento – sono vietate la balneazione, la navigazione, la sosta e l'ancoraggio di tutte le unità navali in genere, la pesca professionale e/o sportiva con qualunque tecnica nonché l'espletamento di qualsivoglia attività subacquea e di superficie professionale e/o ludico sportiva connessa agli usi del mare, nonché ogni altra attività direttamente e/o di riflesso connessa agli usi del mare.

### ART. 2
### Disposizioni per punti a terra

Il Comune di Alessano, nel cui territorio ricadono le zone di mare di cui al **"RENDE NOTO"**, oltre ad adottare i necessari provvedimenti amministrativi restrittivi per l'accesso ai tratti di costa interessati, provveda ad installare e mantenere idonea cartellonistica monitoria, redatta anche in più lingue, riportante i divieti di cui all'articolo 1 e l'esatta indicazione del pericolo esistente.

### ART. 3
### Sanzioni

I contravventori alla presente Ordinanza, per i fatti costituenti violazione delle prescrizioni impartite al fine di tutelare i suddetti beni giuridici, saranno perseguiti ai sensi dell'art.650 del Codice penale e dell'art. 1231 del Codice della Navigazione.
Ove i fatti non costituiscono reato, si procederà ai sensi dell'art. 1164 del Codice della Navigazione, ovvero, ricorrendone i presupposti, dell'art. 53, comma 3, del Codice della Nautica da diporto o delle atre pertinenti norme in materia.
E' fatto obbligo a chiunque osservare e far osservare la presente ordinanza, la cui pubblicazione verrà assicurata mediante l'affissione all'albo dell'ufficio, l'inclusione alla pagina "ordinanze" del sito istituzionale www.guardiacostiera.it/gallipoli/ordinanze, nonché l'opportuna diffusione tramite i locali organi di informazione.
Gallipoli, 15 MAG. 2014

*IL COMANDANTE*
*C.F. (CP) Attilio Maria DACONTO*

*Ministero delle Infrastrutture e dei Trasporti*
**CAPITANERIA DI PORTO – GUARDIA COSTIERA**
**GALLIPOLI**




Allegato 1

*Ministero delle Infrastrutture e dei Trasporti*
**CAPITANERIA DI PORTO – GUARDIA COSTIERA**
**GALLIPOLI**

| | |
|---|---|
| **Comune:** | Alessano |
| **Località:** | Porticciolo di Novaglie |

| **Dati Catastali:** | **Fogli di mappa:** | **Particelle:** |
|---|---|---|

| | | |
|---|---|---|
| | 31 | 192 e 572 |

| Coordinate: | Nord | Est | Coordinate: | Nord | Est |
|---|---|---|---|---|---|
| A | 39°51'37,86'' | 018°23'30,46'' | C | 39°51'37,71'' | 018°23'29,95'' |
| B | 39°51'36,83'' | 018°23'30,64'' | D | 39°51'36,684'' | 018°23'29,544'' |

**ORTOFOTO**




**STRALCIO S.I.D.**

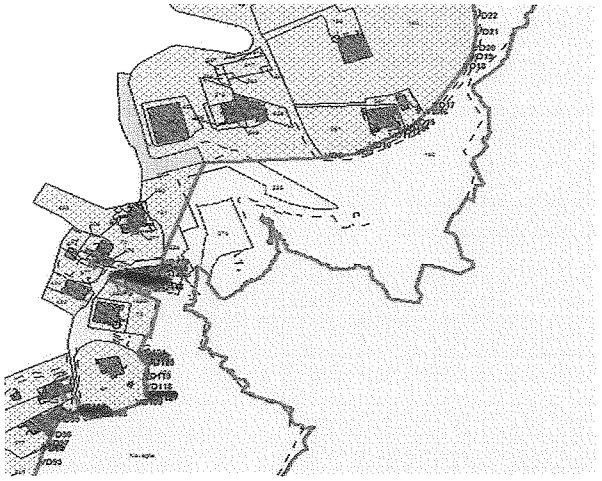

**Descrizione criticità ambientale:**

Area caratterizzata ad elevata/molto elevata pericolosità geomorfologica (PG2/PG3)

**Provvedimenti/apprestamenti interdittivi adottati**

| | | | |
|---|---|---|---|
| | Segnalazione con cartellonistica | | Interdizione spiaggia con segnaletica verticale |
| | Interdizione viabilità veicolare mediante guard-rail | | Interdizione specchio acqueo antistante con boe |
| | Interdizione viabilità pedonale mediante cartellonistica | | |